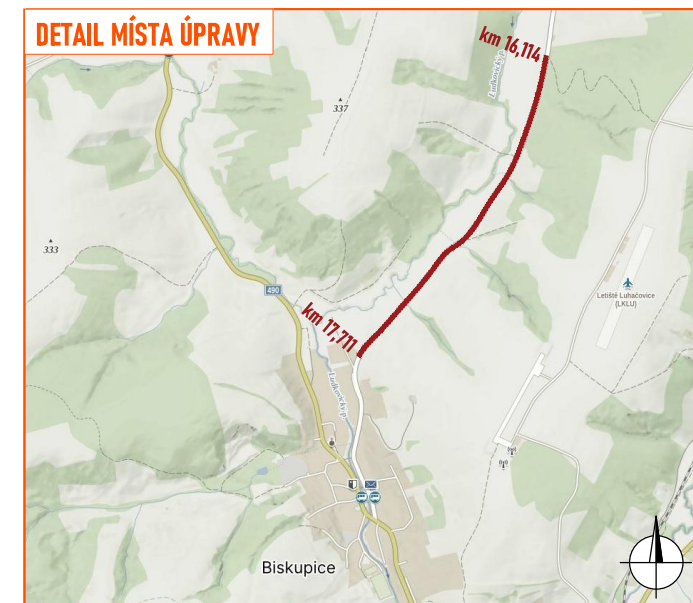
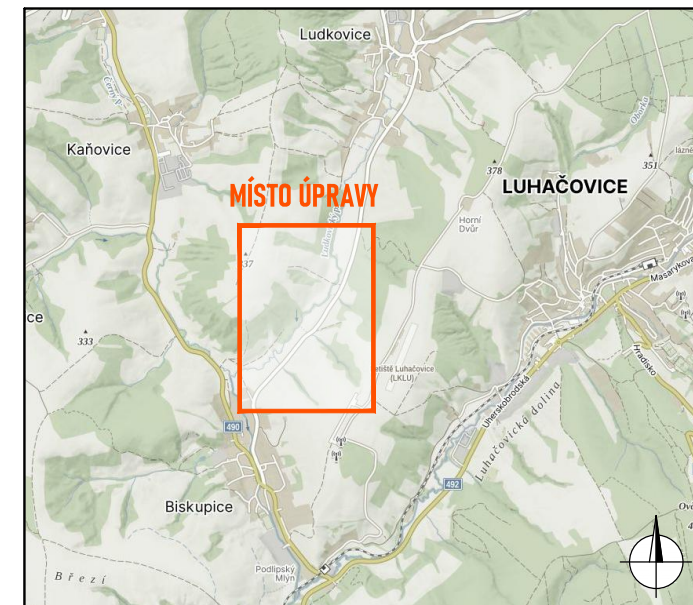
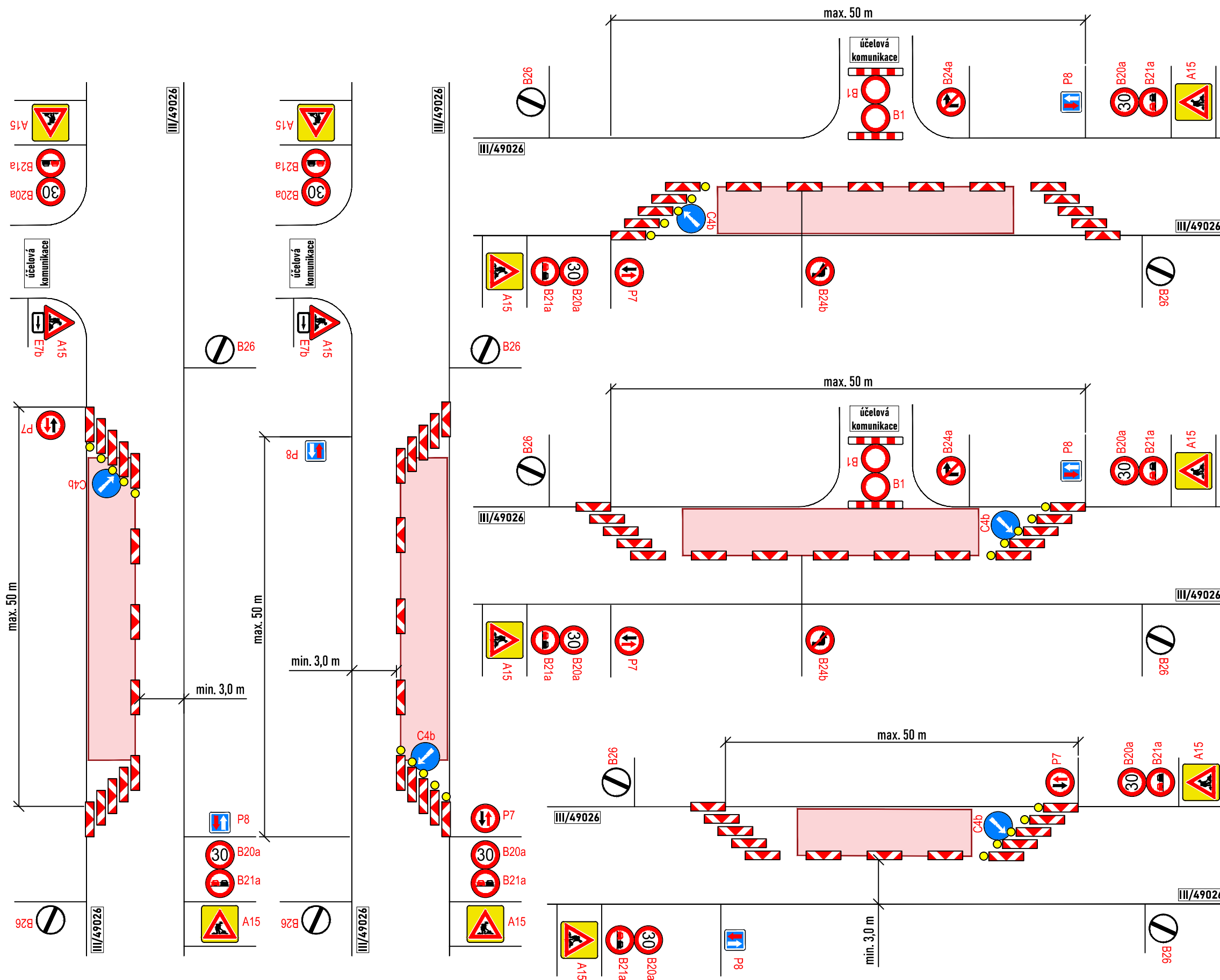


SCHÉMA PRACOVNÍHO MÍSTA

- silnice III/49026, staničení km 16,114 - km 17,711
- délka pracovního místa max. 50 m
- průjezdná šířka min. 3,0 m
- vozidla usměrňována pomocí DZ P7 a P8



LEGENDA:

- pracovní místo
- P2 - navržené přechodné svítlé dopravní značení
- P2 - stávající svítlé dopravní značení
- P2 - zneplatněné stávající svítlé dopravní značení

Souhlasíme s přechodnou úpravou provozu a zvláštním užíváním pozemní komunikace. V souladu s ustanovením § 36 odst. 3 zák. č. 500/2004 Sb. Správního řádu se vzdáváme práva vyjádřit se k podkladům rozhodnutí.

Dopravní značení, které bude v rozporu s přechodným dopravním značením, bude dočasně zneplatněno.

ZDROJ MAPOVÝCH PODKLADŮ Mapy.cz; © Seznam.cz, a.s. **MAPY.CZ**

VYPRACOVAL	ŠMÍDOVÁ	 NVB LINE s.r.o. Cukrovar 716 768 21 Kvasice www.nvbline.cz smidova@nvbline.cz tel.: 770 163 047
UPRAVIL		
KONTROLOVAL	JANATA	
INVESTOR	ŘSZK, p.o.	
ZHOTOVITEL	PORR a.s.	
NÁZEV STAVBY	OBNOVA POVRCHŮ SILNIC II. A III. TŘÍDY VE ZLÍNSKÉM KRAJĚ: III/49026 LUDKOVICE - BISKUPICE	
DOPRAVNĚ INŽENÝRSKÁ OPATŘENÍ	FRÉZA	FORMÁT A3 DATUM 1. 8. 2024 Č. ZAKÁZKY ZK-24-0644