SCHÉMA PRACOVNÍHO MÍSTA – ETAPA I

- silnice III/49026, stanižení km 17,778 – km 17,711
- délka pracovního místa max. 550 m
- průjezdná šířka min. 3,0 m
- doprava řízena kyvadlově pomocí SSZ

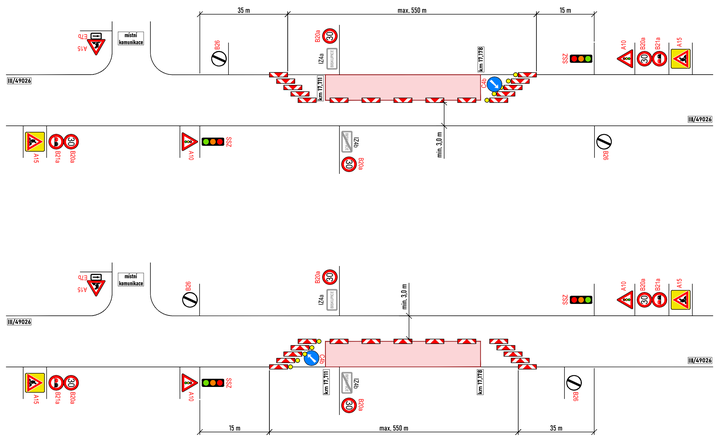

SCHÉMA PRACOVNÍHO MÍSTA – ETAPA II

- silnice III/49026, stanižení km 16,644 – km 17,778
- délka pracovního místa max. 550 m
- průjezdná šířka min. 3,0 m
- doprava řízena kyvadlově pomocí SSZ

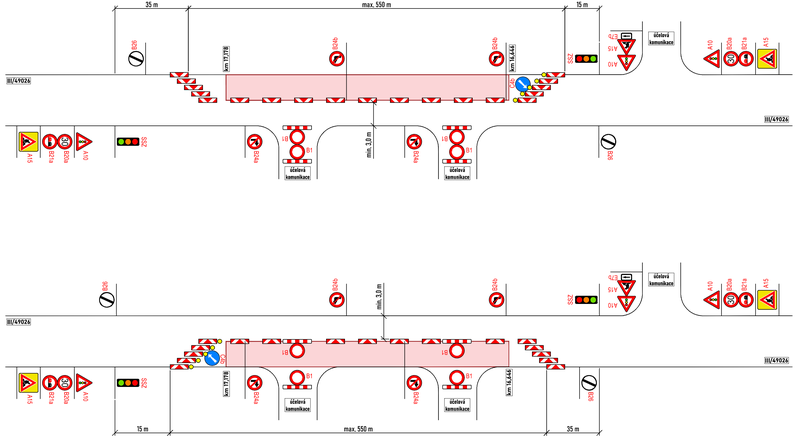

SCHÉMA PRACOVNÍHO MÍSTA – ETAPA III

- silnice III/49026, stanižení km 16,744 – km 16,644
- délka pracovního místa max. 550 m
- průjezdná šířka min. 3,0 m
- doprava řízena kyvadlově pomocí SSZ

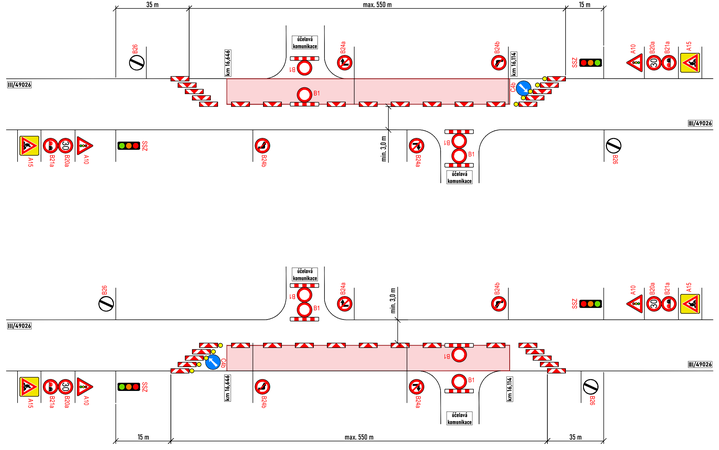

por. Jaroslav Pastyřík, DiS.
POLICIE ČESKÉ REPUBLIKY
Důvod podepsání:
Čas podepsání: 12.08.2024 8:28:34

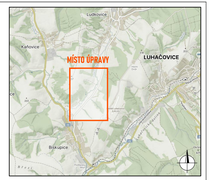

LEGENDA:

- pracovní místo
- P2 – navržená přechodná svislá dopravní značení
- P2 – stávající svislá dopravní značení
- P2 – zmatečnění stávající svislé dopravní značení

Souhlasíme s přechodnou úpravou provozu a zvláštním užíváním pozemní komunikace.
V souladu s ustanovením § 36 odst. 3 zák. č. 500/2004 Sb. Správního řádu se vzdáváme práva vyjádřit se k podkladům rozhodnutí.

Dopravní značení, které bude v rozporu s přechodným dopravním značením, bude dočasně zneplatněno.

ZDROJ MAPOVÝCH PODKLADŮ	Mapy.cz ® Seznam.cz, a.s.	MAPY.CZ

VYPRACOVAL:	ŠAŠURA		NVD LINE s.r.o.
ÚPRAVY:			Nádražní 1, 686 01 Uherské Hradiště
KONTROL.ZKÚŠ.	JAKAČA		Tel: 2 608 000
INVESTOR	ŘSZK a.s.		www.NVDLINE.cz
ZHOTOVITEL	PUDIS a.s.		info@NVDLINE.cz
NÁZEV STAVBY			IČO: 110 145 261
OBNOVA POVRCHU SILNIC II. A III. TŘÍDY VE ZLÍNSKÉM KRAJI, MAPOVÁ LUHAČOVICE – BISKUPICE		FORMÁT	1210 x 297
		DATUM	1. 8. 2024
ÚPRAVNÍ DOKUMENTACE DIO/DIR	**POKLÁDKA**	Č. ZAKÁZKY	24-24-0044